





- LEGENDA**
-  ZONA CRÍTICA - ZC
  -  ZONA DE MONITORAMENTO - ZM
  -  ZONA DE ATENÇÃO - ZA

- REFERÊNCIAS CARTOGRÁFICAS**
-  ESTRADAS VICINAIS
  -  FERROVIAS
  -  LINHA DE ALTA TENSÃO
  -  RODOVIAS ESTADUAIS

- HIDROGRAFIA**
-  RIO, RIBEIRÃO E Córrego

 **MUNICÍPIO DE SANTA BÁRBARA D'OESTE**  
**SECRETARIA DE PLANEJAMENTO**

**PLANO DIRETOR DE DESENVOLVIMENTO**

**ANEXO 5**  
**ZONAS DE PREVENÇÃO E COMBATE ÀS QUEIMADAS**